
1
62
63
64
65
66
67
68
69
70
小布施
津野
穂保
相之島
北相之島
豊島
小島
東村
西村
中村
新田町
小河原町
大豊橋
須坂市松川マレットゴルフ場
小島工業団地
県道新田春木線
押堀川
八木沢橋
豊洲高架橋
豊洲地域公民館
豊洲地域児童クラブ
豊宮神社
豊洲小学校
長印須坂青果市場
広円寺
稱念寺
豊洲保育園
柳原橋
小島本田中央橋
本田宮組橋
小島東橋
小島田子田橋
柳沢西沖橋
江岸寺
小河原神社
第2勤労者研修センター
相之島保育園
相之島町
河東相島神社
源信寺
相之島橋
飯綱神社
県営住宅相之島団地
長沼体育館
長沼公園
守田神社
妙笑寺
松川林間工業団地
新田町農業者健康管理施設
神明社
県道相之島高
県道新田春木線

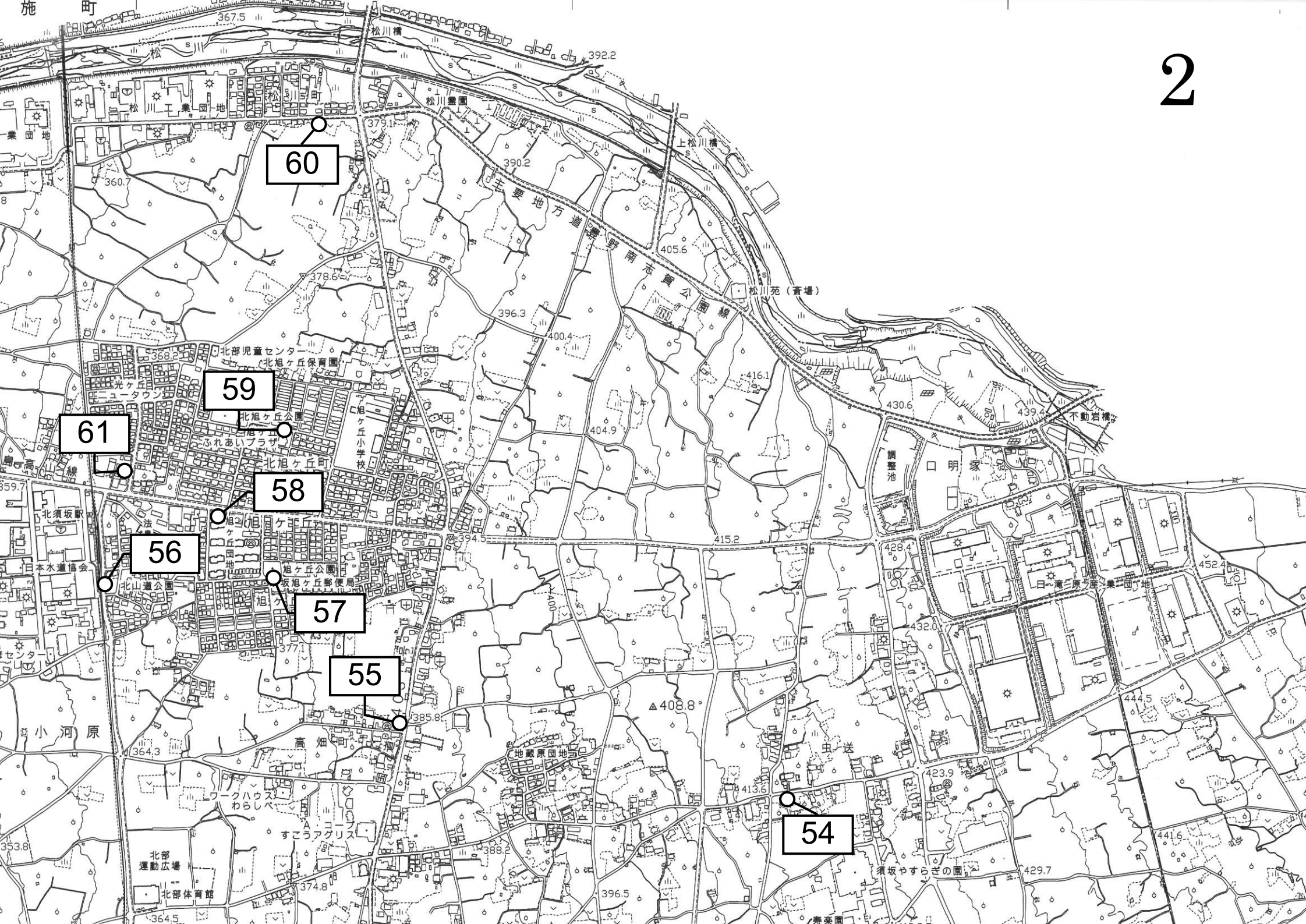
2
60
59
61
58
56
57
55
54
松川橋
松川工業団地
松川町
松川霊園
上松川橋
主要地方道豊野南志賀公園線
松川苑（斎場）
北部児童センター
北旭ヶ丘保育園
光ヶ丘ニュータウン
北旭ヶ丘公園
ふれあいプラザ
北旭ヶ丘町
旭ヶ丘小学校
北須坂駅
日本水道協会
北山道公園
旭ヶ丘公園
坂旭ヶ丘郵便局
調整池
口明塚
不動岩橋
日滝原産業団地
小河原
高畑町
地蔵原団地
虫送
ワークハウス わらしべ
A・コープ すこうアグリス
北部運動広場
北部体育館
須坂やすらぎの園
寿楽園
367.5
392.2
379.1
390.2
360.7
405.6
378.6
396.3
400.4
368.2
416.1
430.6
439.4
404.9
359.7
394.5
415.2
428.4
452.4
432.0
377.1
385.8
408.8
444.5
364.3
423.9
413.6
353.8
388.2
441.6
374.8
396.5
429.7
364.5


3
38
46
72
71
78
73
40
36
76
77
35
74
75
19
八木沢7号橋
南小河原町
八重森町
八重森
八重森神社
長野都市ガス
須坂支社
須坂村山郵便局
日野諏訪神社
長野県農業試験場
作物部・育種部
須坂警察署
八木沢橋
小河原橋
田の神
田の神公園
須坂建設事務所
長野刑務所
日野保育園
日野地域公民館
日野小学校
日野地域児童クラブ
みつばち保育園
子育て支援センター
中央児童センター
福祉会館
須坂車輌工場
長野電鉄
長野養護学校
すざか分教室
五閑
五閑神社
高梨高架橋
千曲川漁協
村山駅
新百々川
旧百々川橋
百々川新橋
塩川
塩川町
熊野神社
塩川上部公園
北横町
県道須坂停車
高梨町
高梨
高梨神社
国道406
蒔田公園
長者西公園
長者公園
小山
南横町
須坂創成高校
防災活動センター
豊幼稚園
森上小学校
墨坂神社
墨坂一丁目
墨坂三丁目
森上地域児童クラブ
保健センター
須坂市役所
須坂商工会館
東横町
中島
中島町
布田橋
百々川橋
百々川
長野電鉄長野線
日野駅
須坂郵便局
須坂駅
八重森橋
八木沢橋
八木沢川
西町
薬師堂
沼目
沼目町
長勝寺
村山町
小布施停車場線


4
45
47
42
43
53
41
37
39
44
6
8
5
48
49
50
51
52
34
16
7
4
20
18
3


5
30
31
32
33
80
81
82
83
84
85
86
79
中島
福島
九反田
九反田町
幸高町
井上町
井上地域公民館
井上保育園
井上小学校
井上地域児童クラブ
インター須坂流通産業団地
技術情報センター
須坂千曲保育園
須坂２７ゴルフ
須坂自動車協業組合車検センター
協同組合須坂給食センター
米持育成広場
墨坂南一丁目
墨坂中学校
入河原除雪基地
木工団地
須高衛生センター
須坂自動車協業組合車検センター
金刃毘羅神社
越智神社
秀泉寺
山神社
阿弥陀堂
円了寺
野辺天神古地
福島天神社
福島町
福島橋
福島樋管
福島人権ふれあいセンター
福島スポーツ広場
西福寺
権五郎川橋
権五郎川
諏訪神社
布田橋
百々川橋
落合橋
北河原橋
九反田橋
鮎川橋
中鮎川橋
井上橋
井上跨線橋
須坂橋
伝石橋
須坂長野東ＩＣ
西濃運輸
佐川急便長野店
主要地方道長野須坂インター線
牛池
井上
JAながの井上共撰所
JAながの井上ぶどうセンター


6
17
21
25
2
1
22
27
23
11
24
28
26
10
13
12
29
9
14
91
95
92
15
93

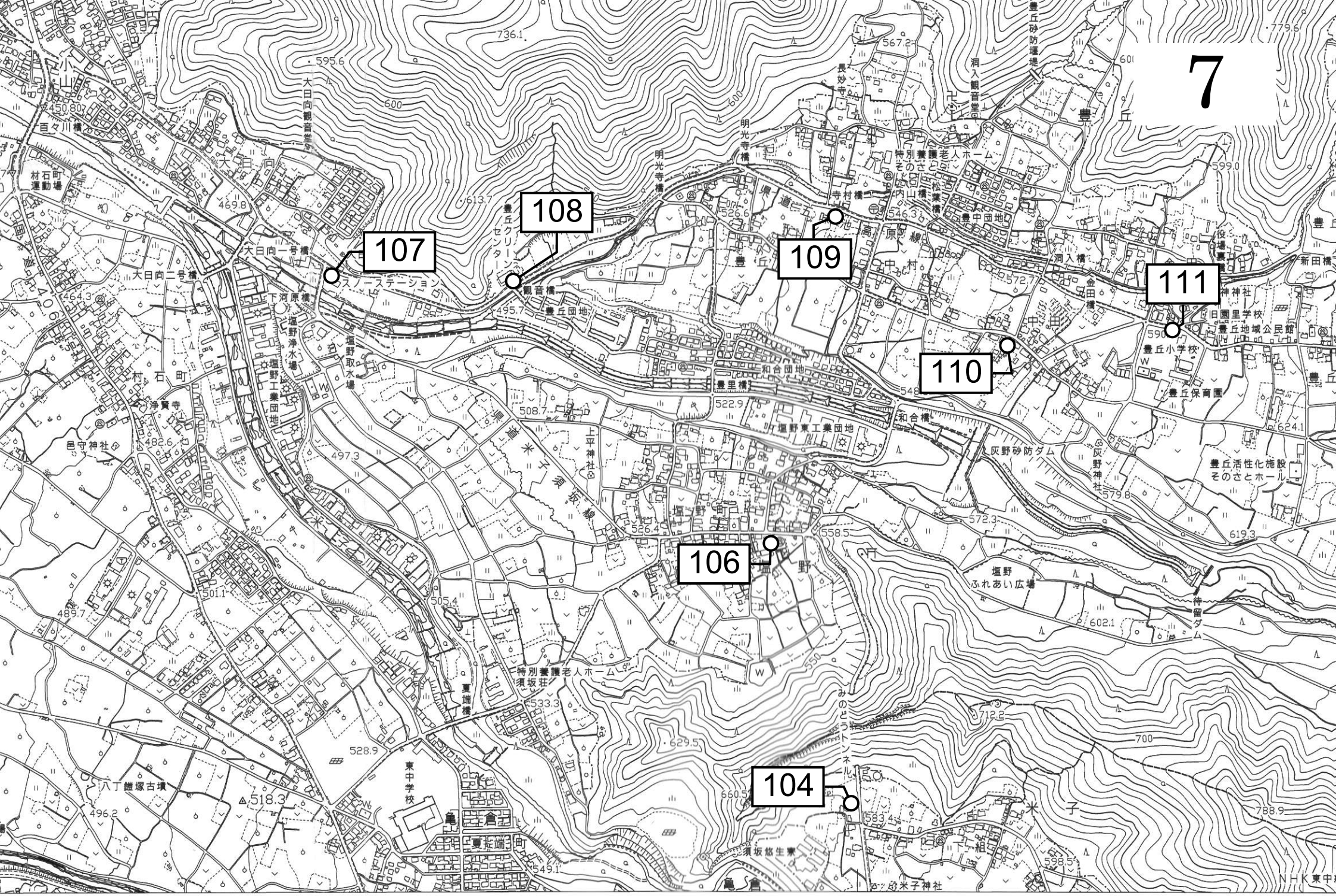
7
104
106
107
108
109
110
111
大日向観音堂
大日向一号橋
大日向二号橋
百々川橋
村石町運動場
村石町
浄賢寺
邑守神社
下河原橋
塩野浄水場
塩野工業団地
塩野取水場
ステーション
豊丘クリーンセンター
観音橋
豊丘団地
明光寺橋
長妙寺
寺村橋
内山橋
松葉橋
特別養護老人ホーム
そのさと
豊中団地
洞入観音堂
豊丘砂防堰堤
豊丘
中村
洞入橋
金田橋
中田
和合団地
豊里橋
和合橋
塩野東工業団地
上平神社
県道米子須坂線
塩野町
塩野
灰野砂防ダム
灰野神社
豊丘活性化施設
そのさとホール
塩野
ふれあい広場
待留ダム
特別養護老人ホーム
須坂荘
夏端橋
東中学校
八丁鎧塚古墳
亀倉
夏端町
須坂悠生寮
みのどうトンネル
米子
米子神社
下組
豊丘小学校
豊丘保育園
旧園里学校
豊丘地域公民館
神神社
新田橋
役場裏
豊丘
NHK東中
−15.0
−14.0
−13.0

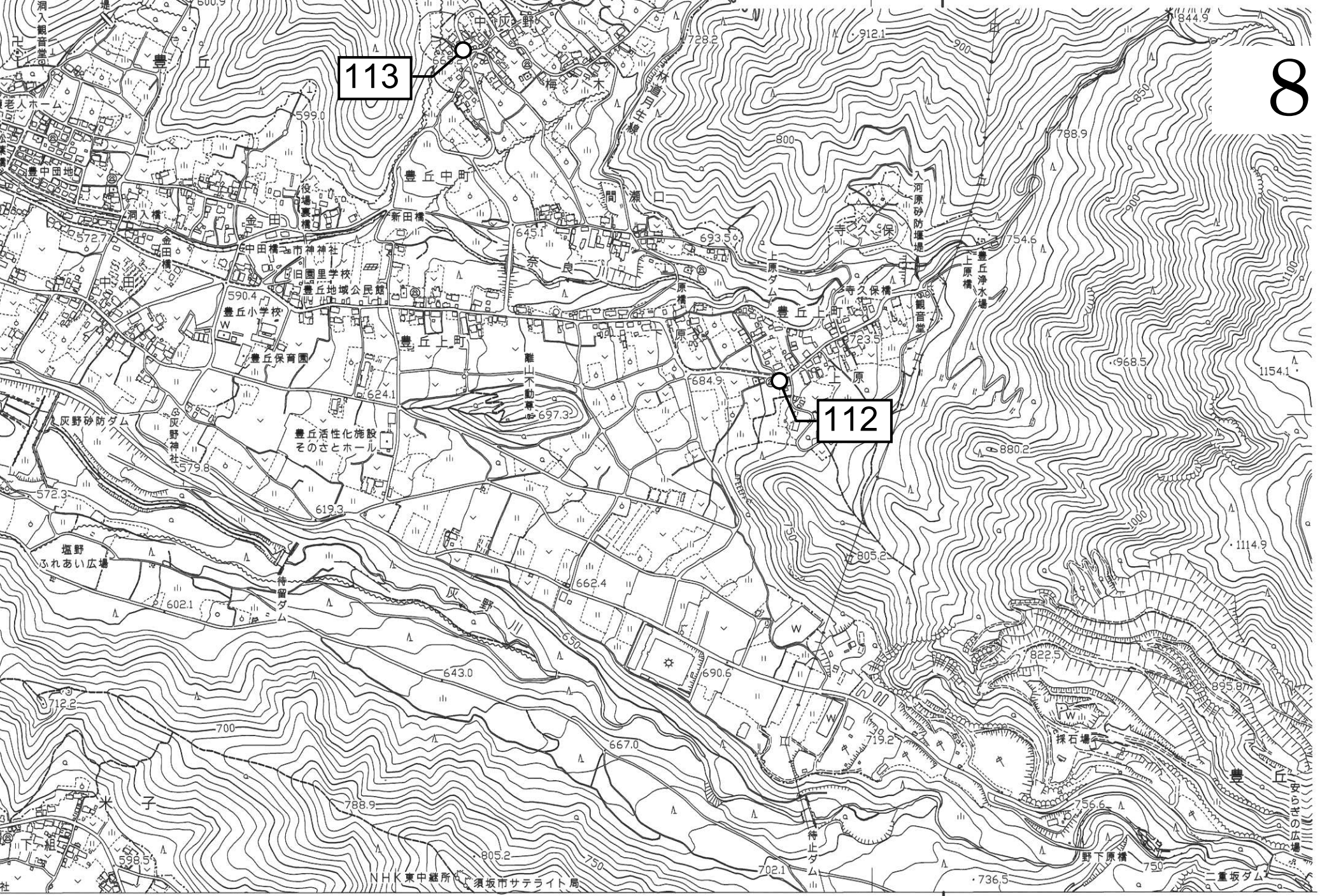

8

−13.0

−12.0

1

この測量成果は、国土地理院長の承認を得て同院所管の測量成果を使用して得たものである　（承認番号）令１関公第５１号」

計画機関　須　坂　市

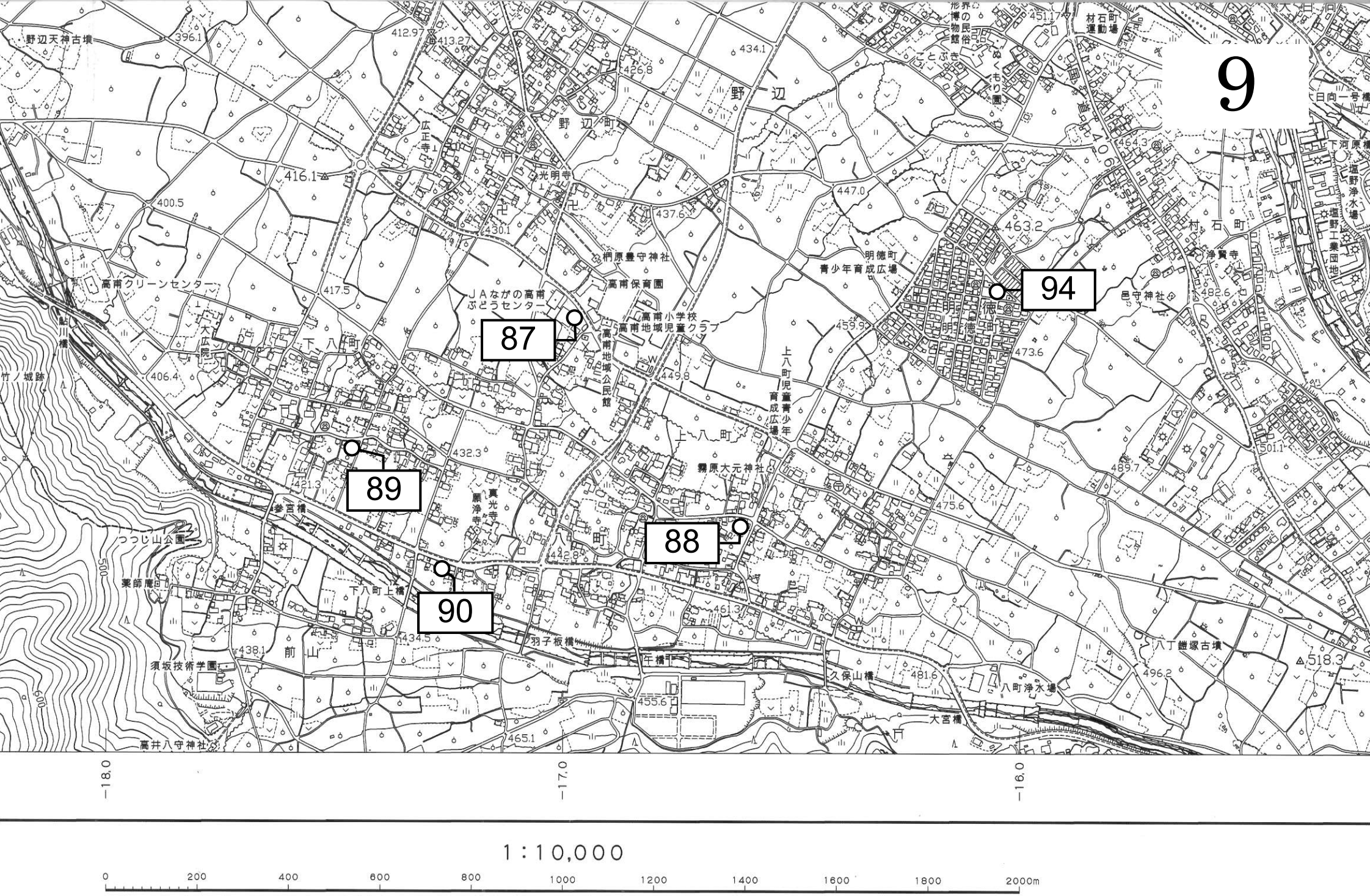
9
94
87
89
88
90
野辺天神古墳
野辺
野辺町
広正寺
光明寺
桐原豊守神社
高南保育園
JAながの高南ぶどうセンター
高南小学校
高南地域児童クラブ
高南地域公民館
高南クリーンセンター
下八町
上八町
上八町児童青少年育成広場
明徳町
青少年育成広場
明徳町
村石町
浄賢寺
邑守神社
霧原大元神社
真光寺
願浄寺
参宮橋
つつじ山公園
薬師庵
下八町上橋
前山
須坂技術学園
羽子板橋
午橋
久保山橋
八町浄水場
大宮橋
八丁鎧塚古墳
高井八守神社
竹ノ城跡
鮎川橋
広正寺
ことぶき
ぬくもり園
材石町運動場
日向一号橋
下河原橋
塩野浄水場
塩野工業団地
−18.0
−17.0
−16.0
1:10,000
0
200
400
600
800
1000
1200
1400
1600
1800
2000m

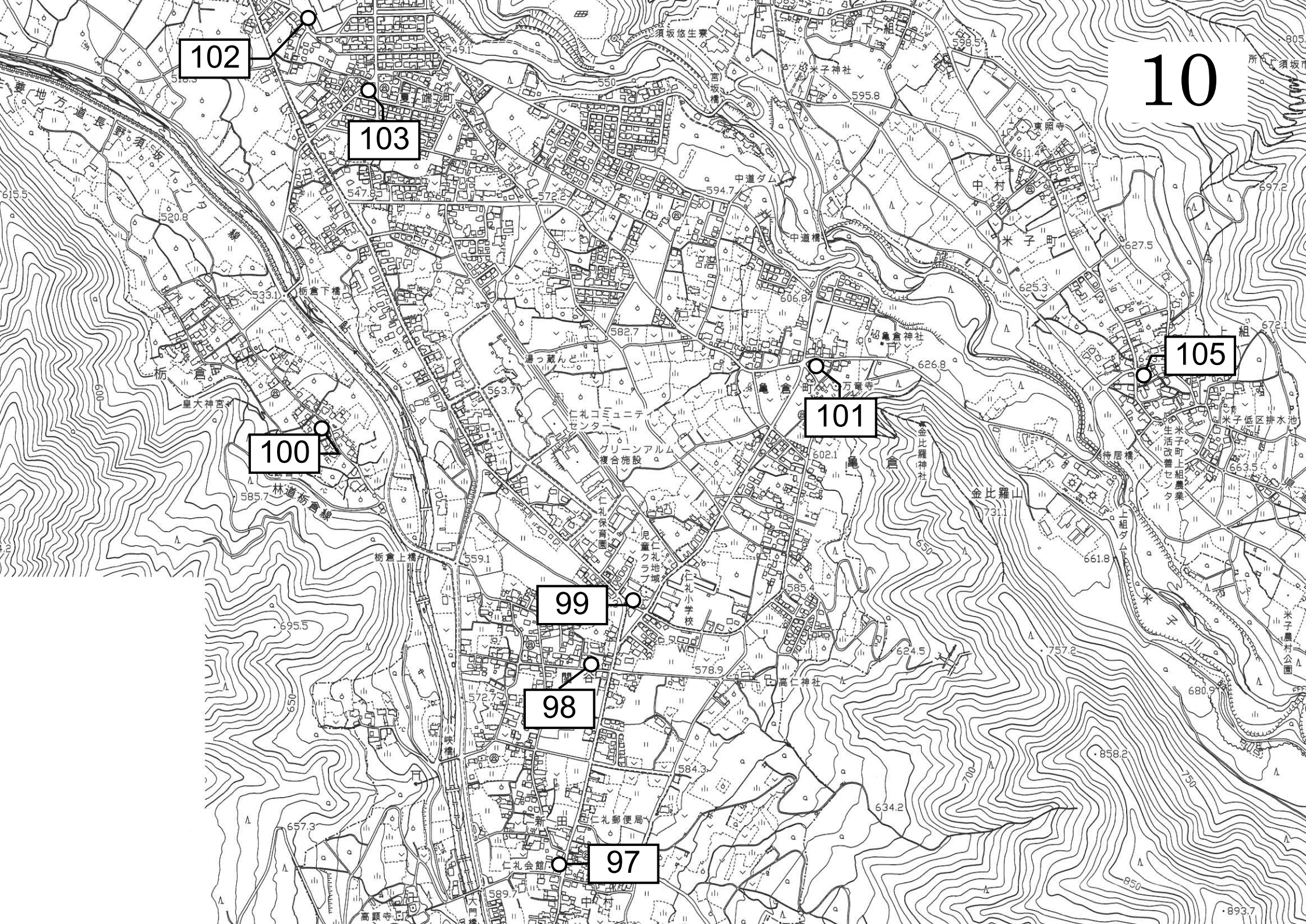
10
102
103
100
101
105
99
98
97
須坂悠生寮
宮坂橋
米子神社
東照寺
中道ダム
中道橋
中村
米子町
栃倉下橋
栃倉
皇大神宮
湯っ蔵んど
仁礼コミュニティセンター
グリーンアルム複合施設
亀倉神社
亀倉町
万竜寺
亀倉
金比羅神社
金比羅山
待居橋
米子町上組農業生活改善センター
米子低区排水池
上組ダム
米子
米子農村公園
林道栃倉線
栃倉上橋
仁礼保育園
仁礼地域児童クラブ
仁礼小学校
高仁神社
新田
仁礼郵便局
仁礼会館
高顕寺
中村

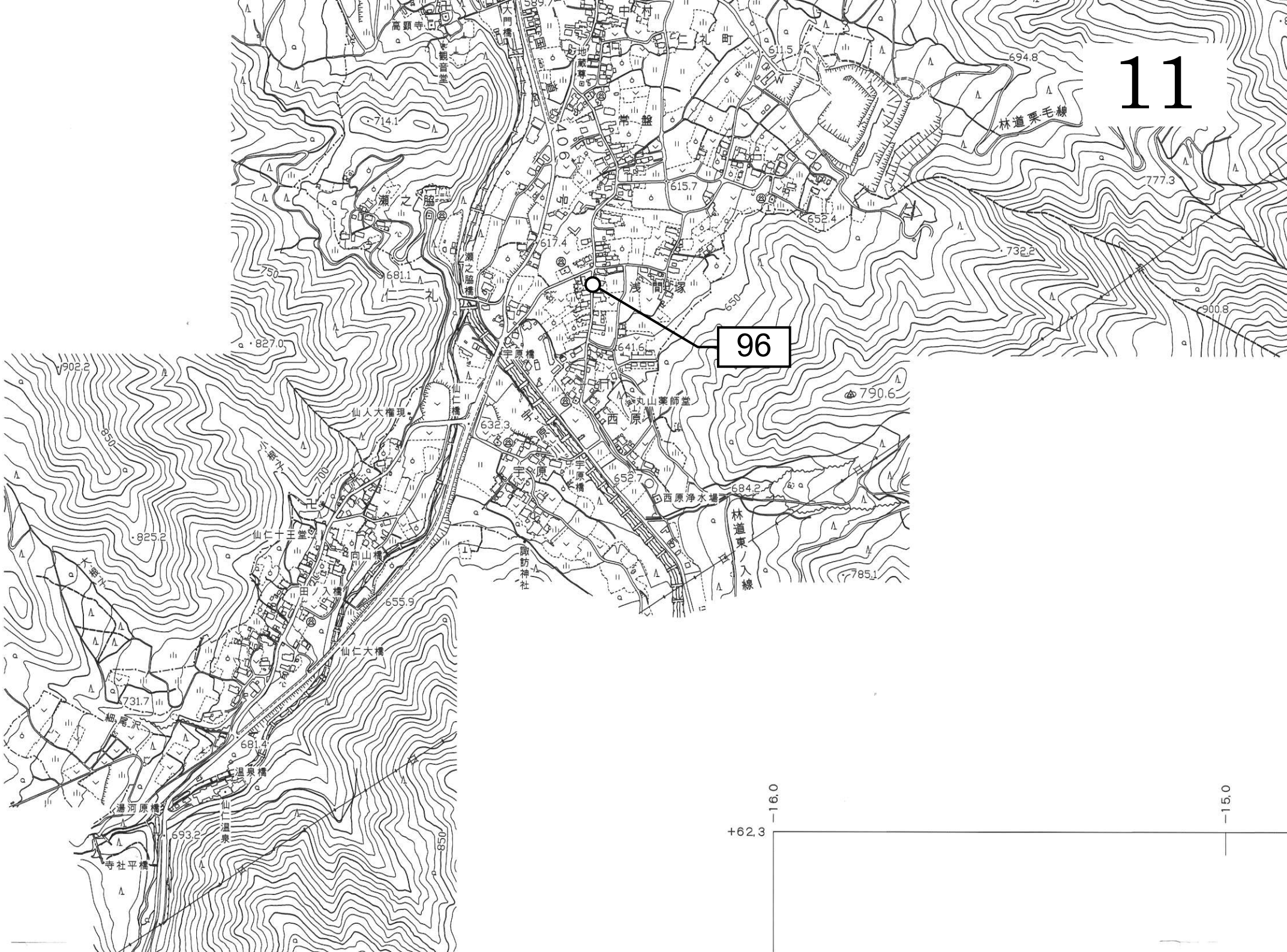
11
96
高顕寺
観音堂
大門橋
地蔵尊
中村
仁礼町
常盤
林道栗毛線
瀬之脇
瀬之脇橋
仁礼
浅間塚
宇原橋
仙人大権現
仙仁橋
丸山薬師堂
西原
宇原
西原浄水場
林道東ノ入線
諏訪神社
仙仁十王堂
向山橋
田ノ入橋
仙仁大橋
細尾沢
温泉橋
湯河原橋
仙仁温泉
寺社平橋
714.1
681.1
617.4
615.7
611.5
694.8
777.3
732.2
900.8
827.0
902.2
825.2
790.6
632.3
652.7
684.2
785.1
655.9
731.7
681.4
693.2
+62.3
−16.0
−15.0

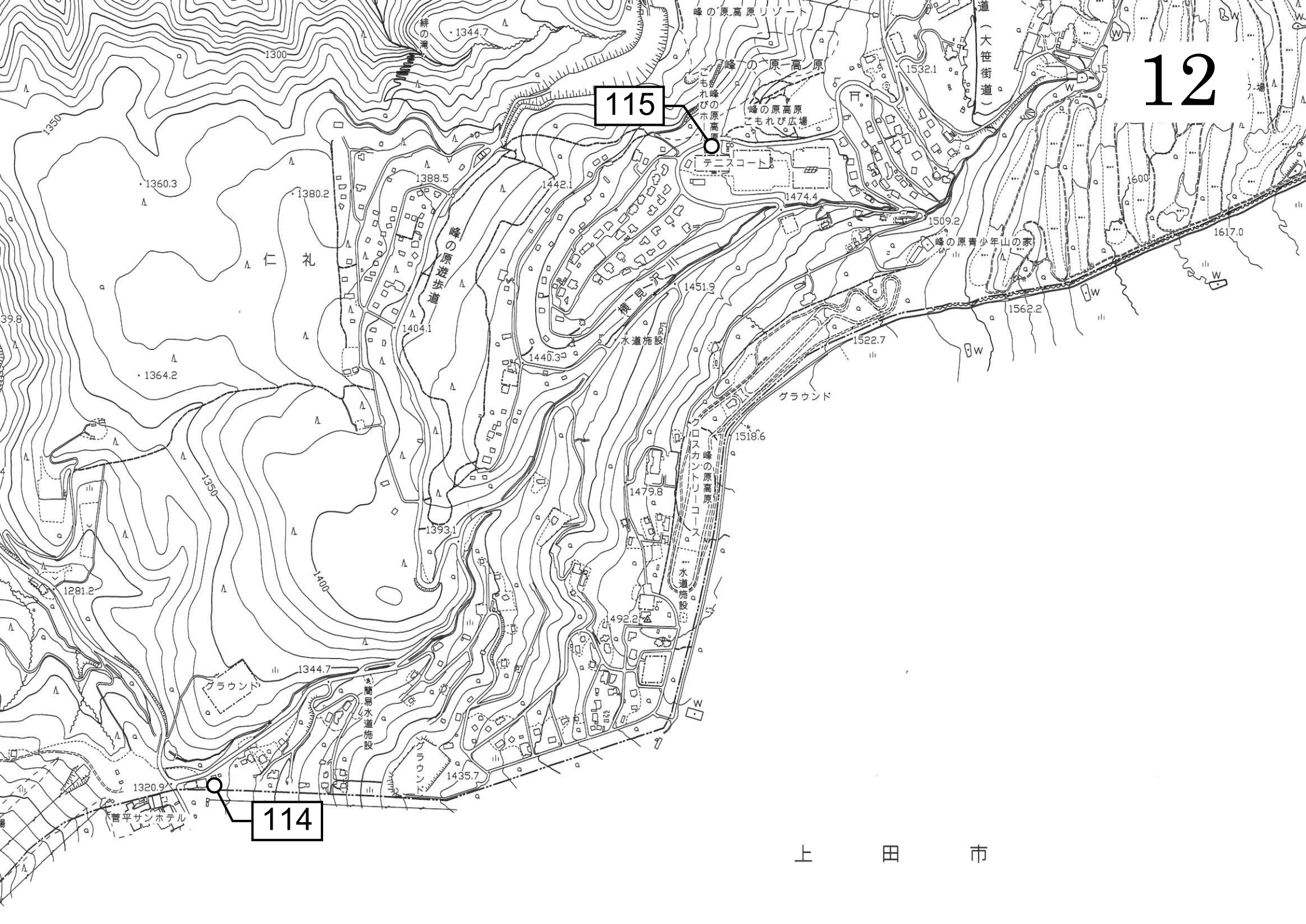
12
115
114
峰の原高原リゾート
峰の原高原
こもれびホール
峰の原高原
こもれび広場
テニスコート
峰の原青少年山の家
峰の原遊歩道
仁礼
横見沢川
水道施設
グラウンド
クロスカントリーコース
峰の原高原
水道施設
簡易水道施設
グラウンド
グラウンド
菅平サンホテル
上田市
1300
1350
1400
1344.7
1360.3
1380.2
1388.5
1442.1
1474.4
1509.2
1532.1
1600
1617.0
1562.2
1522.7
1451.9
1404.1
1440.3
1364.2
1393.1
1479.8
1518.6
1281.2
1492.2
1344.7
1435.7
1320.9